

### PIANO PARTICOLAREGGIATO

PER IL CAMBIO DI DESTINAZIONE D'USO ED ADEGUAMENTO URBANISTICO DEL FABBRICATO A DESTINAZIONE COMMERCIALE, SITO IN LOCALITA' MOLINO DI SOTTO, PER CONTO DELLA DITTA SANPELLEGRINO S.p.A.

IL PROGETTISTA,  
ncf, PRB DNS 70B07 L551U

IL DIRETTORE DEI LAVORI,  
ncf,

IL COSTRUTTORE,  
ncf.

IL RICHIEDENTE,






ALLEGATO, **I**  
**CARTOGRAFIA GENERALE ed**  
**indicazione dei vincoli gravanti**  
**nell'area d'intervento**

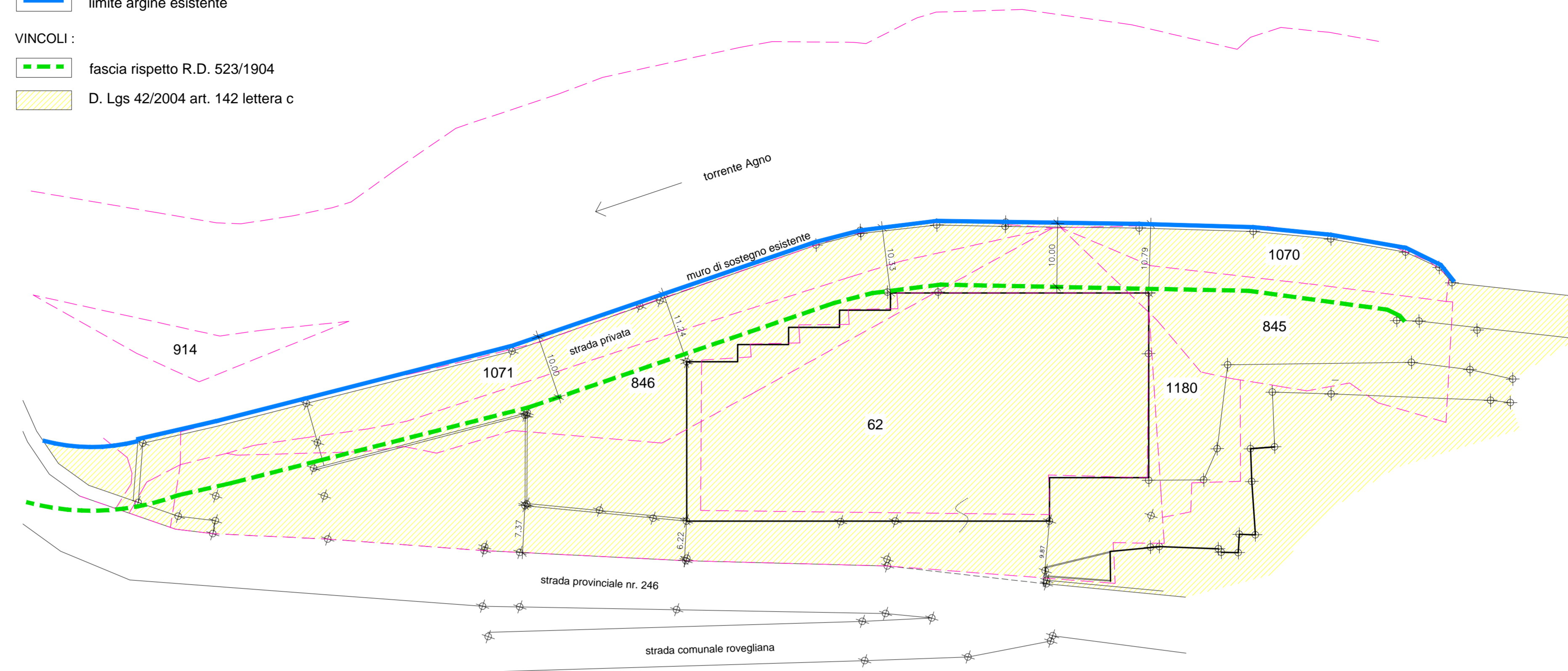
STUDIO TECNICO ASSOCIATO  
**PREBIANCA - BRUNI**

DATA: 05/04/2011    SCALA 1/500    DIS. Fbo Lpz

36076 RECOARO TERME (VI) - Via Ponte Verde - Tel Fax. 0445/75122 - Partita IVA n. 01883710244







#### LEGENDA

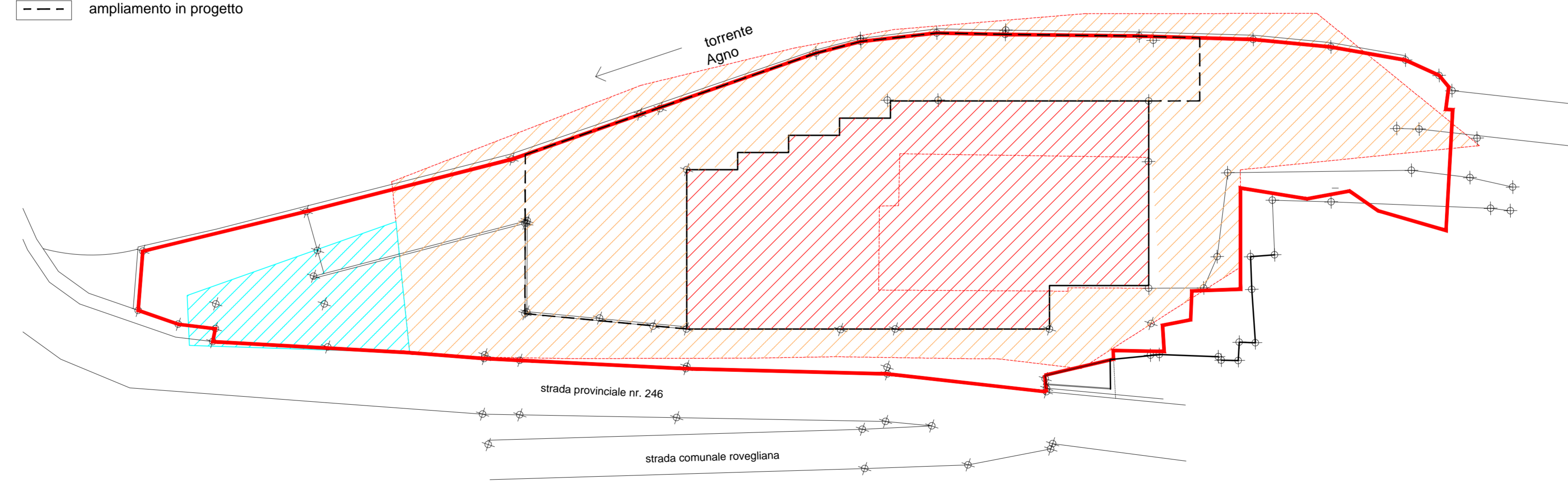
-  situazione catastale
-  situazione reale
-  limite argine esistente
- VINCOLI :**
-  fascia rispetto R.D. 523/1904
-  D. Lgs 42/2004 art. 142 lettera c



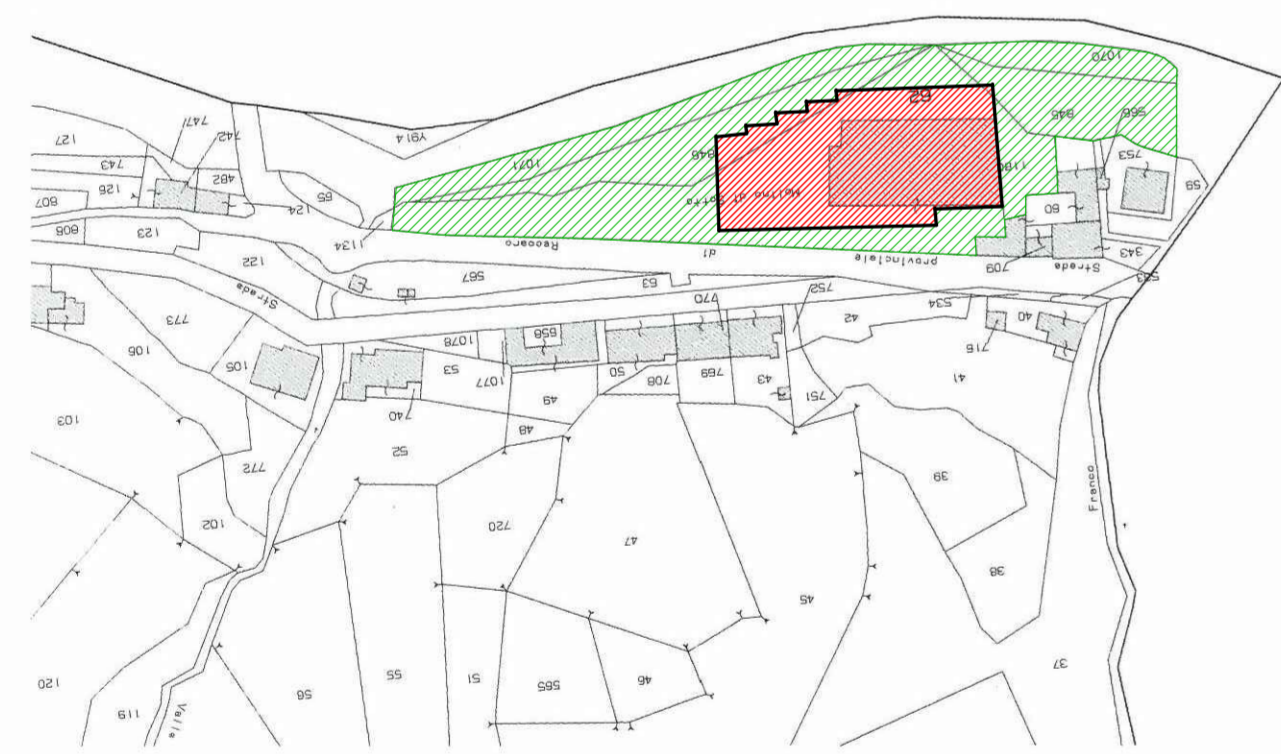
**PLANIMETRIA GENERALE**  
(sovrapposizione stato reale e catastale - indicazione vincoli)

#### LEGENDA

-  perimetro area d'intervento
-  situazione reale
-  limite area edificabile D1/3
-  area parcheggio P/36
-  fabbricato esistente oggetto d'intervento
-  ampliamento in progetto



**PLANIMETRIA GENERALE**  
(sovrapposizione stato reale e prg)



ESTRATTO DI MAPPA  
FOGLIO 30 MAPPALE 62 - 1146 - SCALA 1:2000

ESTRATTO DI P.R.G.  
SCALA 1:2000

